

ПРОТОКОЛ № 51

заседания Комиссии по определению границ рыболовных участков
на территории Чукотского автономного округа

03 февраля 2023 года

г. Анадырь

Председательствовал

**Первый заместитель начальника Департамента сельского хозяйства и
продовольствия Чукотского автономного округа,
председатель Комиссии А.В. Кудрявцев**

Присутствовали:

Члены Комиссии:

Альшевская
Юлия Александровна

Председатель региональной Ассоциации (Союза)
- общин коренных малочисленных народов Чукотки;
Ведущий специалист – эксперт Чукотского отдела
Управления Федеральной службы государственной
- регистрации, кадастра и картографии по
Магаданской области и Чукотскому автономному
округу;

Афонин
Антон Анатольевич

Начальник отдела рыболовства Комитета по
- рыболовству Департамента сельского хозяйства и
продовольствия Чукотского автономного округа;

Батурина
Мария Александровна

Заместитель руководителя Северо-Восточного
территориального управления Федерального
агентства по рыболовству - начальник отдела
- государственного контроля, надзора, охраны водных
биологических ресурсов и регулирования
рыболовства по Чукотскому автономному округу;

Дейнега Виктор
Викторович

Исполняющая обязанности начальника Управления
по делам коренных малочисленных народов
- Чукотки Аппарата Губернатора и Правительства
Чукотского автономного округа;

Долганская
Валентина Юрьевна

Техник 1 категории участка гидрографической
- службы г. Анадырь войсковой части 13194/2;

Ештыганов
Егор Валентинович

Заместитель руководителя Северо-Восточного
- межрегионального управления Росприроднадзора;

Левашов Сергей
Викторович

Президент Некоммерческой организации
- «Ассоциация рыбопромышленников и
переработчиков Чукотского автономного округа»;

Миндалев
Виталий Юрьевич

Пиняева Алена Николаевна	Заместитель начальника председатель Комитета по Департамента сельского хозяйства и продовольствия Чукотского автономного округа;	Департамента, рыболовству
Чадин Владимир Павлович	Представитель Службы в г. Анадыре - управления Федеральной службы безопасности России по восточному арктическому району;	Пограничного
Юманов Василий Владимирович	Представитель Службы в г. Анадыре - управления Федеральной службы безопасности России по восточному арктическому району.	Пограничного

Количество присутствующих на заседании членов Комиссии:	12
Количество отсутствующих на заседании членов Комиссии:	8
Количество членов Комиссии, принимающих дистанционное участие в голосовании:	1 (Батанов Р.Л.)
Кворум:	имеется

ХОД ЗАСЕДАНИЯ:

Об исправлении технической ошибки (описки) в ПРОТОКОЛЕ № 49 заседания Комиссии по определению границ рыболовных участков на территории Чукотского автономного округа.

(Первый заместитель начальника Департамента сельского хозяйства и продовольствия Чукотского автономного округа, председатель Комиссии КУДРЯВЦЕВ А.В.)

БАТУРИНА М.А.:

В ходе проведения очередного заседания Комиссии по определению границ рыболовных участков на территории Чукотского автономного округа по адресу: г. Анадырь, ул. Отке, д. 4 в форме очно-заочного голосования 28 декабря 2022 г., в тексте Протокола № 49 по вопросу, поставленному на повестку дня, обнаружена техническая ошибка (описка), а именно:

1) в пункте 1 Протокола № 49, а так же в приложении к Протоколу № 49 «Перечень рыболовных участков на территории Чукотского автономного округа» точка 3 рыболовного участка (далее – рлу) для осуществления промышленного рыболовства № 183, расположенного в заливе Онемен в Анадырском муниципальном районе (стр.3 и стр.6 Протокола), указана со следующими координатами:

т.3 64°46'42,7"с.ш. 176°58'03,5"в.д.;

2) в приложении Протокола № 49, к заседанию Комиссии от 28.12.2022 № 49 «Перечень рыболовных участков на территории Чукотского автономного округа» (стр. 6 Протокола) указано следующее:

морские рыболовные участки.

РЕШИЛИ:

1. В пункте 1 Протокола № 49 и приложении к Протоколу № 49 координаты точки 3 рлу № 183, расположенного в заливе Онемен в Анадырском муниципальном районе, считать верными следующие: **т.3 64°46'52,7"с.ш. 176°58'03,5"в.д.** Участок отнести к речным рыболовным участкам.

2. Приложение к Протоколу № 49 заседания Комиссии от 28.12.2022 «Перечень рыболовных участков на территории Чукотского автономного округа» изложить в редакции приложения к настоящему Протоколу.

Голосование: «ЗА» – 12, «ПРОТИВ» - 0, «ВОЗДЕРЖАЛИСЬ» - 1
(Альшевская Ю.А.).

Решение «ПРИНЯТО»

Председатель Комиссии






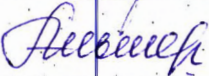








А.В. Кудрявцев

Перечень рыболовных участков
на территории Чукотского автономного округа

система координат WGS-84

№ п/п	№ участка	Наименование водного объекта	Границы участка	Размеры участка	Вид рыболовства	Границы рыболовных участков, согласно договорам, заключенным в соответствии со ст. 61, 63, 64, 65 Федерального закона от 20.12.2004 № 166-ФЗ «О рыболовстве и сохранении водных биологических ресурсов»	
						Размеры участка	Границы участка (система координат WGS-84)
речные рыболовные участки							
Анадырский муниципальный район							
1	183	залив Онемен	<p>т.1 64°46'47,0" с.ш. 176°58'12,6" в.д.; т.2 64°46'52,7" с.ш. 176°58'05,1" в.д.; т.3 64°46'52,7" с.ш. 176°58'03,5" в.д.; т.4 64°46'48,5" с.ш. 176°58'07,9" в.д.; т.5 64°46'46,6" с.ш. 176°58'11,5" в.д.</p> <p>Акватория водоема, ограниченная линиями при последовательном соединении базовых точек: 1. от точки 1 до точки 2 по береговой линии. 2. от точки 2 до точки 3 по прямой линии. 3. от точки 3 до точки 4 по прямой линии. 4. от точки 4 до точки 5 по прямой линии. 5. от точки 5 до точки 1 по прямой линии.</p>	<p>Длина - 200 м. Ширина - 20 м. Площадь - 0,4 га.</p>	промышленное рыболовство	<p>Длина - 200 м. Ширина - 20 м. Площадь - 0,4 га.</p>	Береговая полоса залива Онемен от крайней точки мыса Рогожина в северном направлении - 200 м.

Подписи членов комиссии
присутствующих на заседании 03.02.2023

1. Кудрявцев Александр Владимирович	
2. Батанов Роман Леонидович	отсутствует
3. Пиняева Алёна Николаевна	
4. Батурина Мария Александровна	
5. Альшевская Юлия Александровна	
6. Амерханян Сергей Владимирович	отсутствует
7. Афонин Антон Анатольевич	
8. Вуквукай Раиса Алексеевна	отсутствует
9. Дейнега Виктор Викторович	
10. Долганская Валентина Юрьевна	
11. Ештыганов Егор Валентинович	
12. Беланова Татьяна Геннадьевна	отсутствует
13. Левашов Сергей Викторович	
14. Петруненко Павел Анатольевич	отсутствует
15. Урман Станислав Игоревич	отсутствует
16. Чадин Владимир Павлович	
17. Юманов Василий Владимирович	
18. Тевлявье Александра Владимировна	отсутствует
19. Миндалев Виталий Юрьевич	
20. Кириллов Сергей Владимирович	отсутствует

Первому заместителю начальника
Департамента сельского хозяйства и
продовольствия Чукотского автономного
округа,
председателю Комиссии по определению
границ рыболовных участков
на территории Чукотского автономного округа
А.В. Кудрявцеву

Уважаемый Александр Владимирович!

В связи с большой загруженностью на работе, в том числе подготовкой материалов к прогнозам по добыче (вылову) морских млекопитающих на территории округа, не смогу принять участие в заседании Комиссии 03.02.2022 г. Прошу учесть мой голос при принятии решений Комиссии по следующим вопросам:

1. В пункте 1 Протокола № 49 и приложении к Протоколу № 49 координаты точки 3 рлу № 183, расположенного в заливе Онемен в Анадырском муниципальном районе, считать верными следующие: т.3 64°46'52,7"с.ш. 176°58'03,5"в.д. Участок отнести к речным рыболовным участкам.

Голосую – **За**.

2. Приложение к Протоколу № 49 заседания Комиссии от 28.12.2022 «Перечень рыболовных участков на территории Чукотского автономного округа» изложить в редакции приложения к настоящему Протоколу.

Голосую – **За**.

Заместитель председателя Комиссии

 Р.Л. Батанов